




แผนที่สภาพการใช้ประโยชน์ที่ดิน จ.นครศรีธรรมราช พ.ศ.2543

สัญลักษณ์และคำอธิบาย	พื้นที่(ไร่)
นาร้าง	63047
นาร้าง-นาดำ	5104
นาร้าง-นาหวาน	51469
นาร้าง-ยางพารา	613
นาร้าง-ไม่ผลผลิต	984
นาร้าง-ทุ่งหญ้า	362
นาร้าง-พื้นที่ลุ่ม	10493
นาร้าง/นาดำ/พื้นที่ลุ่ม	6683
นาร้าง/นาหวาน	3038
นาร้าง/นาหวาน/พื้นที่ลุ่ม	933
นาดำ	350805
นาดำ-นาร้าง	20458
นาดำ-นาหวาน	100
นาดำ-ถั่วเขียว	752
นาดำ-ยางพารา	22193
นาดำ-ไม่ผลผลิต	42521
นาดำ/นาร้าง	5452
นาดำ/นาร้าง/ยางพารา	3228
นาดำ/ยางพารา	3485
นาดำ/ไม่ผลผลิต	2374
นาดำ/พื้นที่ลุ่ม	1278
นาหวาน	150729
นาหวาน-นาร้าง	145873
นาหวาน-ถั่วเขียว	29668
นาหวาน-ไม่ผลผลิต	774
นาหวาน-นาหวาน(เขตชลประทาน)	114352
นาหวาน/นาร้าง	50936
ไม่ยืนต้นผลผลิต	14785
ยางพารา	1955992
ยางพารา-นาดำ	37738
ยางพารา-ไม่ผลผลิต	138066
ยางพารา-ป่าไม้ผลัดใบเสื่อมโทรม	62590
ยางพารา-ทุ่งหญ้า	59070
ยางพารา-ไม่พุ่ม หรือทุ่งหญ้าสลับไม่พุ่ม	936
ยางพารา/ไม่ผลผลิต 27 กม.	0
ป่า/ไม่ผลผลิต/เหมืองเก่า บ่อขุดเก่า	2989
ไม่ผลผลิต/ไม่ผลผลิต/พื้นที่ลุ่ม	6218
ไม่ผลผลิต/ไม่ผลผลิต/พื้นที่ลุ่ม	6480
ไม่ผลผลิต/ไม่ผลผลิต/พื้นที่ลุ่ม	453
ป่าแพ	12174
ไม่ผลผลิต	131658
ไม่ผลผลิต-นาดำ	6349
ไม่ผลผลิต-ยางพารา	33042
ไม่ผลผลิต-นาหวาน	1422



กรมพัฒนาที่ดิน ภายใต้ความร่วมมือนของศูนย์วิจัยเพื่อเพิ่มผลผลิตทางการเกษตร มหาวิทยาลัยเชียงใหม่
 สนับสนุนโดยสำนักงานพระราชบัญญัติที่ดิน พ.ศ.2537 โดยกรมพัฒนาที่ดิน นางแก้วศักดิ์กมลศรีรองเลขาธิการ
 Copyright 1994 Department of Land Development