

ตารางแสดงวงเงินงบประมาณที่ได้รับจัดสรรและราคากลางในงานก่อสร้าง

๑. ชื่อโครงการ ปรับปรุงพื้นที่บ่อกักน้ำในเขตน้ำเค็มเพื่อฟื้นฟูระบบนิเวศและสิ่งแวดล้อม โครงการพัฒนาพื้นที่ลุ่มน้ำปากพนังอันเนื่องมาจากพระราชดำริ
๒. หน่วยงานเจ้าของโครงการ ... สถานีพัฒนาที่ดินนครศรีธรรมราช
๓. วงเงินงบประมาณที่ได้รับจัดสรร ... ๙๖๔,๑๐๐ ... บาท (... เก้าแสนหกหมื่นสี่พันหนึ่งร้อยบาทถ้วน ...)
๔. ลักษณะงาน (โดยสังเขป) ปรับปรุงพื้นที่บ่อกักน้ำในเขตน้ำเค็มเพื่อฟื้นฟูระบบนิเวศและสิ่งแวดล้อม ปริมาณงาน ๕.๓๑๕ กม. ในพื้นที่บ้านบางโหนดใต้ หมู่ที่ ๑, บ้านไชยราม หมู่ที่ ๒, บ้านต้นสน หมู่ที่ ๙ ตำบลเกาะเพชร อำเภอกว๊านใหญ่ จังหวัดนครศรีธรรมราช แบบแปลงเลขที่ พด.๑๑ นศ.(พร.) ๒๑/๒๕๖๓
๕. ราคากลางคำนวณ ณ วันที่ ... ๑๓ มีนาคม ๒๕๖๓
- เป็นเงิน ... ๙๖๔,๑๐๐ ... บาท (... เก้าแสนหกหมื่นสี่พันหนึ่งร้อยบาทถ้วน ...)
๖. บัญชีประมาณการราคากลาง
 - ๖.๑ ... แบบการประเมินราคาค่าก่อสร้างงานจัดระบบอนุรักษ์ดินและน้ำ
 - ๖.๒ ... รายละเอียดการประเมินราคา
 - ๖.๓ ... -
 - ๖.๔ ... -
๗. รายชื่อคณะกรรมการกำหนดราคากลาง
 - ๗.๑ ... นายสุชล แก้วเกาะสะบ้า ... ประธานกรรมการ
 - ๗.๒ ... นายประดิษฐ์ วรยศกุลไชย ... กรรมการ
 - ๗.๓ ... นายสุวิทย์ บุนผาคร ... กรรมการ
 - ๗.๔ ... นายกฤษณะ รามสูตร ... กรรมการและเลขานุการ

การประเมินราคาค่าก่อสร้าง
แปลงเลขที่ พค.๑๑ นศ.(พร.) ๒๑/๒๕๖๓

พื้นที่ที่จะดำเนินการ ได้วางแผนงานออกแบบที่จะดำเนินการโครงการพัฒนาพื้นที่ลุ่มน้ำปากพอง อันเนื่องมาจากพระราชดำริ กิจกรรมปรับปรุงพื้นที่บ่อกักน้ำในเขตน้ำเค็ม เพื่อฟื้นฟูระบบนิเวศและสิ่งแวดล้อม ปีงบประมาณ ๒๕๖๓ มีจำนวน ๓ กิจกรรม ดังนี้

- | | | | |
|---|-------|---------|------|
| ๑. ปรับสภาพพื้นที่บ่อกักน้ำ / บ่อกักให้ราบเรียบ พร้อมบดอัดก่อนจัดทำรูปแปลงนายกร่องปลูกพืช | จำนวน | ๕๗-๐-๐๐ | ไร่ |
| ๒. ปรับรูปแปลงนาลักษณะที่ ๓ | จำนวน | ๕.๓๑๕ | กม. |
| ๓. ป้ายโครงการ (ป้ายเหล็กแผ่น) | จำนวน | ๑ | ป้าย |

ตารางแสดงการประเมินค่าก่อสร้างโครงการพัฒนาพื้นที่ลุ่มน้ำปากพอง อันเนื่องมาจากพระราชดำริ กิจกรรมปรับปรุงพื้นที่บ่อกักน้ำในเขตน้ำเค็ม เพื่อฟื้นฟูระบบนิเวศและสิ่งแวดล้อม ตามแบบแปลงเลขที่ พค.๑๑ นศ.(พร.) ๒๑/๒๕๖๓ ของสถานีพัฒนาที่ดินนครศรีธรรมราช สำนักงานพัฒนาที่ดินเขต ๑๑ ในพื้นที่ บ้านบางโหนดใต้ หมู่ที่ ๑, บ้านไชยราม หมู่ที่ ๒, บ้านต้นสน หมู่ที่ ๙ ตำบลเกาะเพชร อำเภอหัวไทร จังหวัดนครศรีธรรมราช ครอบคลุมพื้นที่ ๕๗-๐-๐๐ ไร่ (ประเมินราคาที่ราคาน้ำมัน ๒๖.๐๐ - ๒๖.๙๙ บาท/ลิตร ณ วันที่ ๗ พฤศจิกายน ๒๕๖๒)


ลำดับที่	ชนิดของงาน	ปริมาณงาน	ราคาต่อหน่วย	เป็นเงิน (บาท)
๑.	ปรับสภาพพื้นที่บ่อกักน้ำ / บ่อกักให้ราบเรียบ พร้อมบดอัดก่อนจัดทำรูปแปลงนายกร่องปลูกพืช	๕๗-๐-๐๐ ไร่	๕,๐๐๐ บ./ไร่	๒๘๕,๐๐๐.๐๐
๒.	ปรับรูปแปลงนาลักษณะที่ ๓	๕.๓๑๕ กม.	๓๗.๖๓ บ./ลบ.ม.	๑๙๙,๑๘๗.๑๗
รวมเป็นเงิน (๑ + ๒)				๔๘๔,๑๘๗.๑๗
FACTOR F = ๑.๓๖๒๔ x ๔๘๔,๑๘๗.๑๗				๔๖๒,๑๐๙.๔๐
๓.	ป้ายโครงการ (ป้ายเหล็กแผ่น)	๑ ป้าย	๒,๐๐๐ บ./ป้าย	๒,๐๐๐.๐๐
รวมเป็นเงิน (๑ + ๒ + ๓) (๔๖๒,๑๐๙.๔๐ + ๒,๐๐๐)				๔๖๔,๑๐๙.๔๐
รวมเป็นเงินทั้งสิ้น (เท่ากันสนทกหมื่นสี่พันหนึ่งร้อยบาทถ้วน)				๔๖๔,๑๐๐.๐๐


ลักษณะการดำเนินงาน


- งานจ้างเหมา
 ดำเนินการเอง


คณะกรรมการกำหนดราคากลาง


ผู้ประเมินราคาเบื้องต้น 
(นายสุวิทย์ บุบผาคร)
นายช่างสำรวจปฏิบัติงาน


ลงชื่อ  ประธานกรรมการ
(นายสุชล แก้วเกาะสบบ้า)
ผู้อำนวยการสถานีพัฒนาที่ดินนครศรีธรรมราช

ตรวจ 
(นายประติษฐ์ วยศกุลโชย)
ผู้อำนวยการกลุ่มสำรวจเพื่อทำแผนที่

ลงชื่อ  กรรมการ
(นายประติษฐ์ วยศกุลโชย)
ผู้อำนวยการกลุ่มสำรวจเพื่อทำแผนที่

ลงชื่อ  กรรมการ
(นายสุวิทย์ บุบผาคร)
นายช่างสำรวจปฏิบัติงาน

เห็นชอบ 
(นายภิญโญ สุวรรณชนะ)
ผู้อำนวยการสำนักงานพัฒนาที่ดินเขต ๑๑
๑๓ มี.ค. ๒๕๖๓

ลงชื่อ  กรรมการและเลขานุการ
(นายกฤษณะ รามสูตร)
นักวิชาการเกษตรชำนาญการ



บันทึกข้อความ

สำนักงานพัฒนาที่ดินเขต ๑๓
เลขที่ ๑๗๖๓
วันที่ ๑๗ มี.ค. ๖๓
เวลา ๑๐.๕๐

ส่วนราชการ กลุ่มสำรวจเพื่อทำแผนที่ สำนักงานพัฒนาที่ดินเขต ๑๓ โทร. ๐ ๒๓๓๓ ๓๑๑๐ ถึง ๕๕๒
 ที่ กษ ๐๘๑๘.๐๗/๑๐๓ วันที่ ๑๖ มีนาคม ๒๕๖๓

เรื่อง ทบทวนราคากลาง โครงการพัฒนาพื้นที่ลุ่มน้ำปากพนัง อันเนื่องมาจากพระราชดำริ ประจำปี ๒๕๖๓
 เรียบ ผอ.สพช.๑๓


ตามหนังสือที่ กษ.๐๘๑๘.๐๗/๑๐๕๓ ลงวันที่ ๑๓ มีนาคม ๒๕๖๓ เรื่อง ทบทวนราคากลางโครงการพัฒนาพื้นที่ลุ่มน้ำปากพนัง อันเนื่องมาจากพระราชดำริ ประจำปี ๒๕๖๓ และได้มอบหมายให้กลุ่มสำรวจเพื่อทำแผนที่ สพช.๑๓ ทบทวนราคากลางงานก่อสร้าง โครงการพัฒนาพื้นที่ลุ่มน้ำปากพนัง อันเนื่องมาจากพระราชดำริ ประจำปี ๒๕๖๓ จำนวน ๒๑ แปลง ที่ได้ประเมินราคาค่าก่อสร้าง เมื่อวันที่ ๓ พฤศจิกายน ๒๕๖๓ และคณะกรรมการกำหนดราคากลางเห็นชอบแล้ว แต่สถานีพัฒนาที่ดินนครศรีธรรมราช สพช.๑๓ ไม่สามารถจัดทำเอกสารเพื่อจัดซื้อจัดจ้างในระบบ egp ได้ทันตามเวลาที่กำหนดความทราบแล้ว นั้น

บัดนี้ กลุ่มสำรวจเพื่อทำแผนที่ สพช.๑๓ ได้ดำเนินการทบทวนประเมินราคาค่าก่อสร้างพร้อมได้แนบบทประเมินราคาค่าก่อสร้าง โครงการพัฒนาพื้นที่ลุ่มน้ำปากพนัง อันเนื่องมาจากพระราชดำริ ประจำปี ๒๕๖๓ เรียบร้อยแล้ว เพื่อเสนอให้คณะกรรมการกำหนดราคากลางลงนามเห็นชอบ และแจ้งให้สถานีพัฒนาที่ดินนครศรีธรรมราช สพช.๑๓ ได้ดำเนินการจัดซื้อจัดจ้างต่อไป

จึงเรียนมาเพื่อโปรดทราบและนำเสนอ สถานีพัฒนาที่ดินนครศรีธรรมราช เพื่อดำเนินการต่อไป


 (นายประดิษฐ์ วรยศกุลไชย)
 ผู้อำนวยการกลุ่มสำรวจเพื่อทำแผนที่

ที่ กษ ๐๘๑๘.๐๗/ ๒๑๑๖
 เรียบ ผู้อำนวยการสถานีพัฒนาที่ดินนครศรีธรรมราช
 เพื่อทราบและดำเนินการต่อไป


 (นายวิฑูโร สุวรรณพงษ์)
 ผู้อำนวยการสำนักงานพัฒนาที่ดินเขต ๑๓