

ตารางแสดงวงเงินงบประมาณที่ได้รับจัดสรรและราคากลางในงานก่อสร้าง

๑. ชื่อโครงการ จัดระบบอนุรักษ์ดินและน้ำ (การปรับปรุงแปลงนาลักษณะที่ ๓) โครงการพัฒนาพื้นที่ลุ่มน้ำปากพนัง อันเนื่องมาจากพระราชดำริ
๒. หน่วยงานเจ้าของโครงการ สถานีพัฒนาที่ดินนครศรีธรรมราช
๓. วงเงินงบประมาณที่ได้รับจัดสรร ๑,๔๕๒,๒๐๐ บาท (หนึ่งล้านสี่แสนสี่หมื่นสองพันสองร้อยบาทถ้วน)
๔. ลักษณะงาน (โดยสังเขป) เป็นการปรับปรุงแปลงนาลักษณะที่ ๓ ปริมาณงาน ๑๓.๓๔๐ กิโลเมตร ในพื้นที่ บ้านพังสิงห์ หมู่ที่ ๒, บ้านแคสูง หมู่ที่ ๔, บ้านหมน หมู่ที่ ๕, บ้านชะเมา หมู่ที่ ๖ บ้านเกียกกาย หมู่ที่ ๘, บ้านหมน หมู่ที่ ๑๕, บ้านแคสูง หมู่ที่ ๑๖, บ้านไม้แดง หมู่ที่ ๑๙ ตำบลท่าเรือ อำเภอเมือง จังหวัดนครศรีธรรมราช แบบแปลงเลขที่ พด.๑๑ นศ.(พร.) ๑๕/๒๕๖๓
๕. ราคากลางคำนวณ ณ วันที่ ๑๓ มีนาคม ๒๕๖๓
- เป็นเงิน ๑,๔๕๒,๒๐๐ บาท (หนึ่งล้านสี่แสนสี่หมื่นสองพันสองร้อยบาทถ้วน)
๖. บัญชีประมาณการราคากลาง
- ๖.๑ แบบการประเมินราคาค่าก่อสร้างงานจัดระบบอนุรักษ์ดินและน้ำ
- ๖.๒ รายละเอียดการประเมินราคา
- ๖.๓ -
- ๖.๔ -
๗. รายชื่อคณะกรรมการกำหนดราคากลาง
- ๗.๑ นายสุชล แก้วเกาะสะบ้า ประธานกรรมการ
- ๗.๒ นายประดิษฐ์ วรยศกุลไชย กรรมการ
- ๗.๓ นายสุวิทย์ บวบผาคร กรรมการ
- ๗.๔ นายฤกษ์ งามสุตร กรรมการและเลขานุการ

การประเมินราคาก่อสร้าง
แปลงเลขที่ พค.๑๑ นศ.(พร.) ๑๕/๒๕๖๓

พื้นที่ที่จะดำเนินการได้มีการวางแผนออกแบบที่จะดำเนินการโครงการพัฒนาพื้นที่ลุ่มน้ำปากพนังอันเนื่องมาจากพระราชดำริ กิจกรรมปรับปรุงแปลงนาลักษณะที่ ๓ ปีงบประมาณ ๒๕๖๓ มีจำนวน ๒ กิจกรรม ดังนี้

- | | | | |
|--------------------------------|-------|--------|------|
| ๑. ปรับปรุงแปลงนาลักษณะที่ ๓ | จำนวน | ๑๓.๓๔๐ | กม. |
| ๒. ป้ายโครงการ (ป้ายเหล็กแผ่น) | จำนวน | ๑ | ป้าย |


ตารางแสดงการประเมินราคาค่าดำเนินงาน โครงการพัฒนาพื้นที่ลุ่มน้ำปากพนังอันเนื่องมาจากพระราชดำริ กิจกรรมปรับปรุงแปลงนาลักษณะที่ ๓ แปลงเลขที่ พค.๑๑ นศ.(พร.) ๑๕/๒๕๖๓ ในพื้นที่ บ้านพิงสิงห์ หมู่ที่ ๒, บ้านแคสูง หมู่ที่ ๔, บ้านหมน หมู่ที่ ๕, บ้านชะเม็ก หมู่ที่ ๖, บ้านเกียกกาย หมู่ที่ ๘, บ้านหมน หมู่ที่ ๑๕, บ้านแคสูง หมู่ที่ ๑๖, บ้านไม้แดง หมู่ที่ ๑๙ ตำบลท่าเรือ อำเภอเมือง จังหวัดนครศรีธรรมราช เนื้อที่ ๑๔๕๐-๐๐ ไร่ (ประเมินราคาต่อไร่ที่ราคาน้ำมัน ๒๖.๐๐ - ๒๖.๙๙ บาท/ลิตร ณ วันที่ ๗ พฤศจิกายน ๒๕๖๒)


ลำดับที่	ชนิดของงาน	ปริมาณงาน	ราคาต่อหน่วย	เป็นเงิน (บาท)
๑	ปรับปรุงแปลงนาลักษณะที่ ๓	๑๓.๓๔๐ กม.	๑๗.๖๑ บ/ลบ.ม.	๑,๐๕๗,๑๒๘.๓๐
FACTOR F - ๑.๓๖๒๔ x ๑,๐๕๗,๑๒๘.๓๐				๑,๔๔๐,๒๓๓.๕๙
๒	ป้ายโครงการ	๑ ป้าย	๒,๐๐๐ บ/ป้าย	๒,๐๐๐.๐๐
รวมเป็นเงิน (๑ + ๒) (๑,๔๔๐,๒๓๓.๕๙ + ๒,๐๐๐)				๑,๔๔๒,๒๓๓.๕๙
รวมเป็นเงินทั้งสิ้น (หนึ่งล้านสี่แสนสี่หมื่นสองพันสองร้อยบาทถ้วน)				๑,๔๔๒,๒๐๐.๐๐


ลักษณะการดำเนินงาน งานจ้างเหมา ดำเนินการเอง

คณะกรรมการกำหนดราคากลาง


ผู้ประเมินราคาเบื้องต้น 
(นายสุวิทย์ บุญลาคร)
นางช่างสำรวจปฏิบัติงาน


ลงชื่อ  ประธานกรรมการ
(นายสุชต แก้วเกาะสะบ้า)
ผู้อำนวยการสถานีพัฒนาที่ดินนครศรีธรรมราช

ตรวจ 
(นายประดิษฐ์ วรยศกุลไชย)
ผู้อำนวยการกลุ่มสำรวจเพื่อทำแผนที่

ลงชื่อ  กรรมการ
(นายประดิษฐ์ วรยศกุลไชย)
ผู้อำนวยการกลุ่มสำรวจเพื่อทำแผนที่

ลงชื่อ  กรรมการ
(นายสุวิทย์ บุญลาคร)
นางช่างสำรวจปฏิบัติงาน

เห็นชอบ 
(นายพิชญ์ใหญ่ สุวรรณชนะ)
ผู้อำนวยการสำนักงานพัฒนาที่ดินเขต ๑๑

ลงชื่อ  กรรมการและเลขานุการ
(นายพิชญ์ใหญ่ สุวรรณชนะ)
นักวิชาการเกษตรชำนาญการ

๑๓ มี.ค. ๒๕๖๓



บันทึกข้อความ

สำนักงานพัฒนาที่ดินเขต ๑๑
เลขที่ ๑๗/๑๗
วันที่ ๑๗ มี.ค. ๖๓
เวลา ๑๐.๕๐ น.

ส่วนราชการ กลุ่มสำรวจเพื่อทำแผนที่ สำนักงานพัฒนาที่ดินเขต ๑๑ โทร. ๐ ๙๓๓๑ ๓๑๑๐ ถึง ๕๖๒
 ที่ กษ ๐๘๓๘ ๐๘/๑๐๓๓ วันที่ ๑๗ มีนาคม ๒๕๖๓
 เรื่อง ทบทรนราคากลาง โครงการพัฒนาพื้นที่ลุ่มน้ำปากพนัง อันเนื่องมาจากพระราชดำริ ประจำปี ๒๕๖๓
 เรียบ ผอ.สทช.๑๑

ตามหนังสือที่ กษ ๐๘๓๘ ๐๘/๑๐๕๓๓ ลงวันที่ ๑๓ มีนาคม ๒๕๖๓ เรื่อง ทบทรนราคากลาง
 โครงการพัฒนาพื้นที่ลุ่มน้ำปากพนัง อันเนื่องมาจากพระราชดำริ ประจำปี ๒๕๖๓ และได้มอบหมายให้
 กลุ่มสำรวจเพื่อทำแผนที่ สทช.๑๑ ทบทรนราคากลางงานก่อสร้าง โครงการพัฒนาพื้นที่ลุ่มน้ำปากพนัง
 อันเนื่องมาจากพระราชดำริ ประจำปี ๒๕๖๓ จำนวน ๒๑ แปลง ที่ได้ประเมินราคาค่าก่อสร้าง เมื่อวันที่ ๓
 พฤศจิกายน ๒๕๖๓ และคณะกรรมการกำหนดราคากลางเห็นชอบแล้ว แต่สถานีพัฒนาที่ดินนครศรีธรรมราช
 สทช.๑๑ ไม่สามารถจัดทำเอกสารเพื่อจัดส่งจัดจ้างในระบบ egp ได้ทันตามเวลาที่กำหนดความทราบแล้ว นั้น

บัดนี้ กลุ่มสำรวจเพื่อทำแผนที่ สทช.๑๑ ได้ดำเนินการทบทวนประเมินราคาค่าก่อสร้าง
 พร้อมได้แนบใบประเมินราคาค่าก่อสร้าง โครงการพัฒนาพื้นที่ลุ่มน้ำปากพนัง อันเนื่องมาจากพระราชดำริ
 ประจำปี ๒๕๖๓ เรียบร้อยแล้ว เพื่อเสนอให้คณะกรรมการกำหนดราคากลางลงนามเห็นชอบ และแจ้งให้
 สถานีพัฒนาที่ดินนครศรีธรรมราช สทช.๑๑ ได้ดำเนินการจัดส่งจัดจ้างต่อไป

จึงเรียนมาเพื่อโปรดทราบและนำเสนอ สถานีพัฒนาที่ดินนครศรีธรรมราช เพื่อดำเนินการต่อไป

(นายประจักษ์ รัตนาศรี)
 ผู้อำนวยการกลุ่มสำรวจเพื่อทำแผนที่

ที่ กษ ๐๘๓๘ ๐๘/ ๑๑๑๖
 เรียบ ผู้อำนวยการสถานีพัฒนาที่ดินนครศรีธรรมราช
 เพื่อทราบและดำเนินการต่อไป

(นายสิทธิชัย สุวรรณชนะ)
 ผู้อำนวยการสถานีพัฒนาที่ดินเขต ๑๑